




Aham



Gerzen

Verwaltungsgemeinschaft  
Gerzen



Kröning



Schalkham

## Bekanntmachung

Vollzug des Bayerischen Straßen- und Wegegesetzes (BayStrWG)  
Fortführung des Bestandsverzeichnisses

Erschließungs-/Baumaßnahmen und Vermessungen in den Mitgliedsgemeinden der Verwaltungsgemeinschaft Gerzen geben Anlass zur Widmung und Umstufung der nachfolgend aufgelisteten Straßen und Wege (Art. 46 und Art. 8 BayStrWG):

**Gemeinde Gerzen:**

- Langäcker: Neuwidmung als Ortsstraße gemäß Bebauungsplan
- Leberskirchener Straße: Neuwidmung der Stichstraße am Kindergarten
- Leberskirchener Straße: Umstufung der Gemeindeverbindungsstraße zur Ortsstraße auf eine Länge von 200 Metern

**Gemeinde Kröning:**

- Schmiedgasse: Neuwidmung wegen Änderung der Gesamtlänge

**Gemeinde Schalkham:**


- Dornauer Straße: Neuwidmung Zufahrtsstraße Hausnummern 21 & 23
- Dornauer Straße: Umstufung der Gemeindeverbindungsstraße zur Ortsstraße auf eine Länge von 105 Metern

Die Widmungsverfügungen können ab sofort im Rathaus der Verwaltungsgemeinschaft Gerzen, Rathausplatz 1, 84175 Gerzen, Erdgeschoss, Zimmer 7, zu den üblichen Öffnungszeiten eingesehen werden.


Gerzen, 30.06.2020



Gemeinde Gerzen

  
Johann Luger  
1. Bürgermeister

Gemeinde Kröning

  
Konrad Hartshauser  
1. Bürgermeister

Gemeinde Schalkham

  
Lorenz Fuchs  
1. Bürgermeister